

Sant Vicent del Raspeig

El turisme de naturalesa, més que referir-se a l'espai geogràfic on se situa i es desenvolupa, es referir a la relació que existix entre les persones amb la naturalesa.

Sant Vicent del Raspeig compta amb racons plens de bellesa natural que ens aporten eixa connexió. Rutes i senders ens endinsen i emboliquen en el compromís de gaudir, respectar i, sobretot, participar en el resguard dels recursos naturals.

Sant Vicent del Raspeig compta amb recursos naturals i culturals dins de la seua àrea més rural, com per exemple el riu Montnegre, catalogat com ZEPA, quantitat de fauna i flora endèmica d'esta zona de la província d'Alacant, vies pecuàries, les mines d'ocre i, per descomptat, canvis en l'orografia i en el paisatge, la qual cosa es convertix en un gran atractiu, tant per als senderistes i muntanyers experts, com per als aficionats i apassionats d'esta connexió amb la naturalesa.

La millor manera de poder conèixer estos racons naturals és seguir les rutes i senders:



SENDER
01
12,8 Km
3,50h

Camí de la Sendera (Sender Principal)

PR-CV 282




- Dificultat:** Moderada
- Distància total:** 12.81km
- Tipus:** Lineal
- Recorregut:**
 - Parc Hort lo Torrent
 - Pla Olivera
 - Canyada Reial Sant Vicent a la Carrasqueta
 - Canyada Reial del Palamó
 - Pla del Totxar
- Temps:** 3 h i 50 minuts



SENDER
02
2,31 Km
50 min.

Finca el Savinar (Variant 1)

PR-CV 282-1



- Dificultat:** Moderada
- Distància total:** 2.31km
- Tipus:** Lineal
- Recorregut:**
 - Finca del Savinar
 - Solana de Penyes Roges
- Temps:** 50 minuts



SENDER
03
4,09 Km
1,20 h

Ombria de Penyes Roges (Variant 2)

PR-CV 282-2



- Dificultat:** Moderada
- Distància total:** 4.09km
- Tipus:** Lineal
- Recorregut:**
 - Savinar
 - Barranc de la Mosca
 - Penyes Roges
 - Canyada Reial del Palamó.
- Temps:** 1h i 20 minuts



SENDER
04
5,02 Km
1,40 h

Vall del Savinar Barranc dels Cocons

RUTES POPULARS



- Dificultat:** Moderada
- Distància total:** 5.02km
- Tipus:** Circular
- Recorregut:**
 - El Savinar
 - Barranc dels Cocons
 - Mines d'Ocre
 - El Savinar
- Temps:** 1h i 40 minuts



SENDER
05
4,72 Km
1,30h

El Savinar a les Mines d'Ocre

RUTES POPULARS




- Dificultat:** Moderada
- Distància total:** 4.72km
- Tipus:** Circular
- Recorregut:**
 - El Savinar
 - Mines d'Ocre
 - El Savinar
- Temps:** 1h i 30 min.



Les Vies Pecuàries:

Són elements bàsics d'infraestructura ramadera per les quals, des de temps immemorials, ha vingut discorrent el trànsit ramader i que en l'actualitat complixen més aviat una funció ecològica, recreativa i cultural. En el nostre terme, comptem amb tres vies pecuàries: la Canyada Reial del Palamó a Penyes Roges, el corriol de Baiona i la bugada del camí del Rabassar.



Rutes y Senders

Sant Vicent del Raspeig



Ajuntament de Sant Vicent del Raspeig



Informació del nostre entorn natural:

VL L'entorn del riu Montnegre és eixa Zona d'Especial Protecció per a les Aus (ZEPA), protegida per una directiva europea a causa de les espècies d'aus que podem trobar.

S'han vist més de 100 espècies diferents entre aus nidificants, sedentàries i migratòries. Com el mussol real, l'àguila astor cuabarrada, la marcenca europea, la cogullada montesina, la Xova piquirroja o l'amençat passerell trompeter, entre altres. I altres molt més comuns, com la urraca, la perdiu roja, el carboner comú, la busquereta cabecinegra o el capsigrany comú.

Quant a la fauna vertebrada en general, és difícil la seua observació i escassa la seua diversitat en uns certs grups, com en els mamífers, destacant conills, rabosa



roja, ratolí de camp, estarrufe europeu i ratpenat nan, entre altres. Quant als rèptils, cal assenyalar, entre altres espècies, la sargantana cendrosa i la colobra de ferradura, totes dues inofensives per a l'ésser humà, però beneficioses en el seu hàbitat per al medi ambient, col·laborant en l'equilibre de la biodiversitat.

Dins de l'ampli grup de la fauna invertebrada, el grup a destacar per la seua diversitat en la zona, així com per la seua abundància en moments puntuals, és el dels lepidòpters (papallones), amb especial menció a la papallona del card (Vanessa cardui) o a la papallona de les aristolòquias (Zerynthia rumina), catalogada en perill d'extinció.

Respecte a la flora, a causa del clima mediterrani d'esta zona, amb escasses precipita-



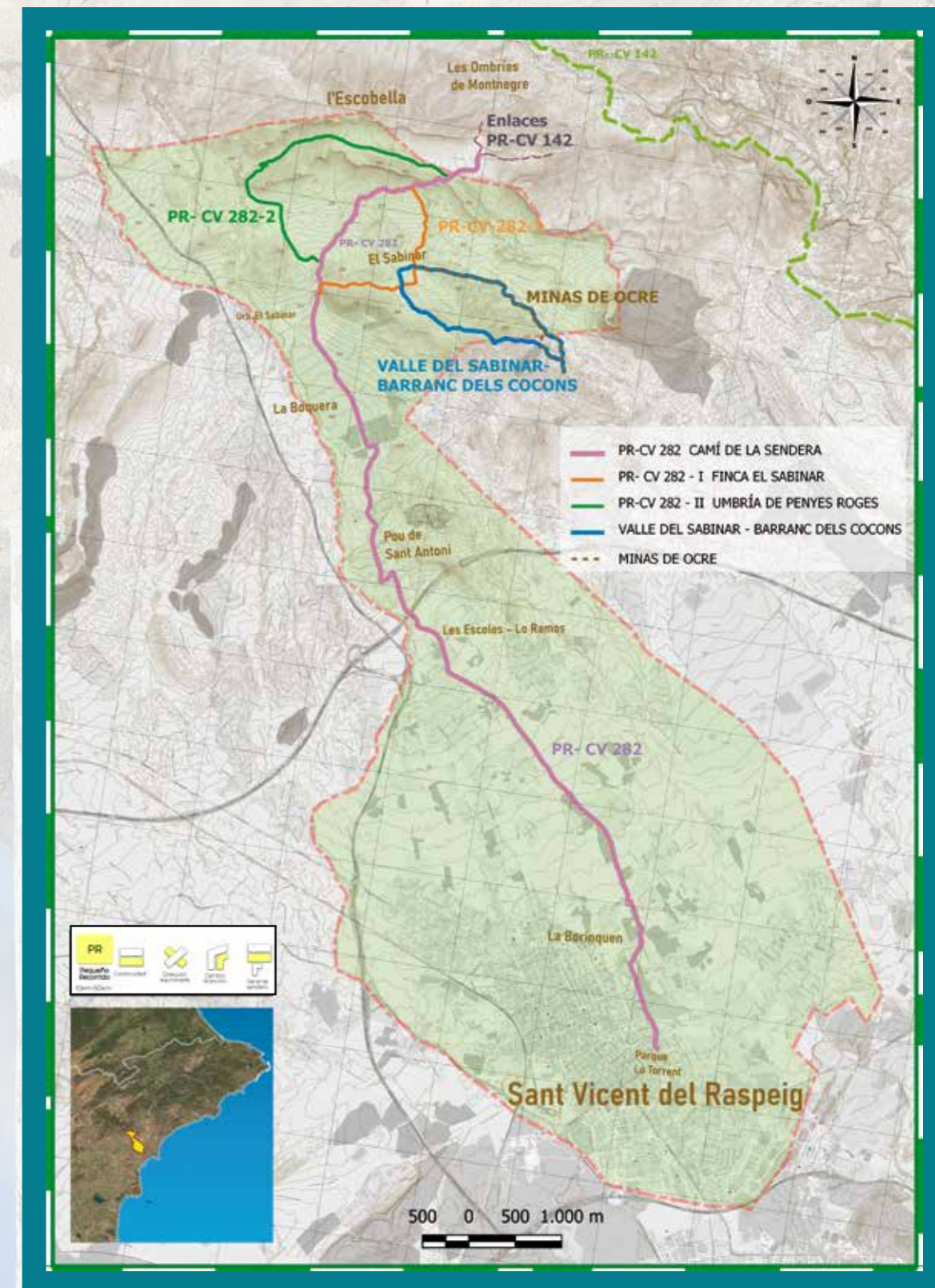
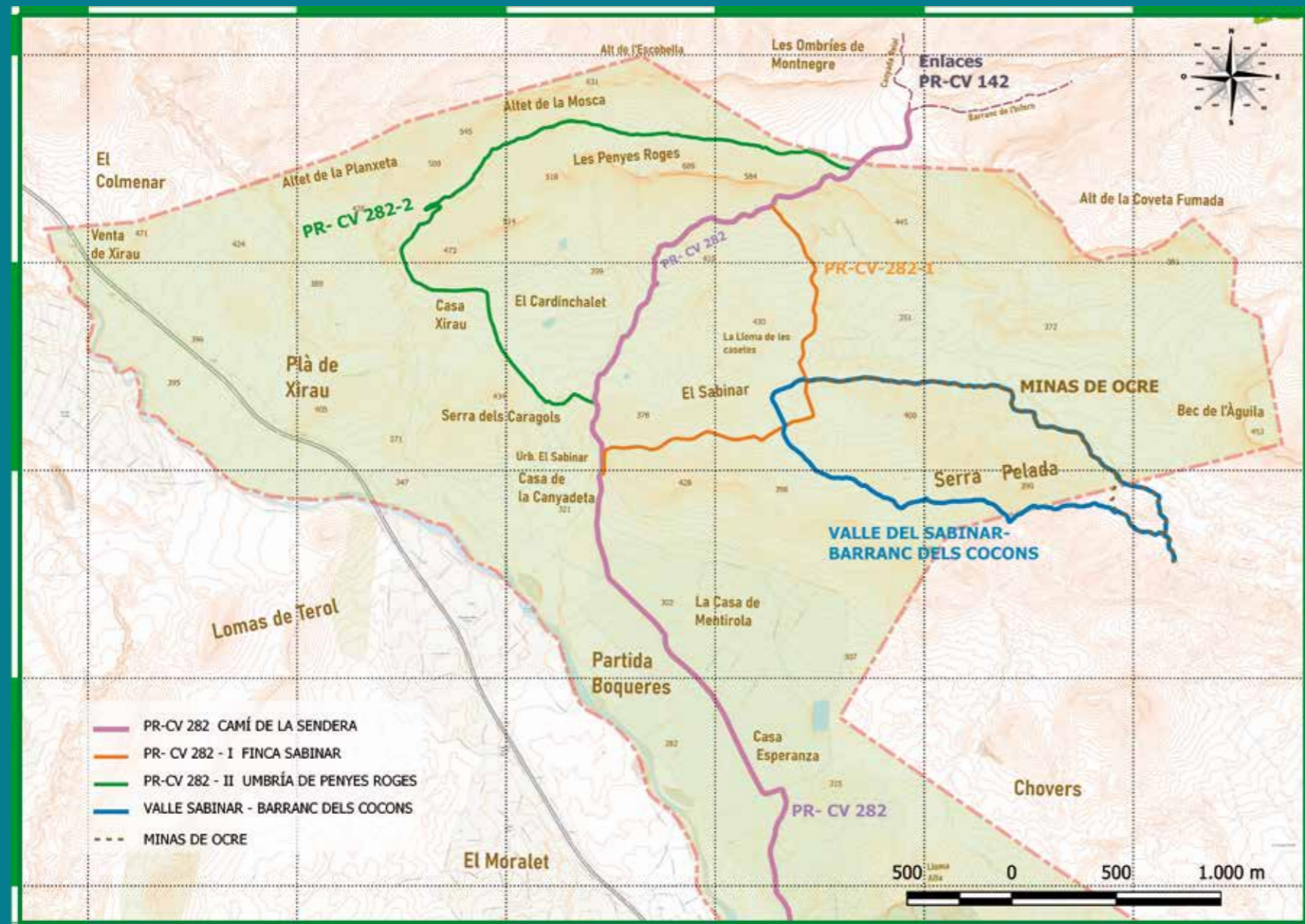
podem

Fent especial menció a l'espècie Vella lucentina, espècie endèmica d'esta àrea d'Alacant i molt amenaçada per l'urbanisme, catalogada en perill d'extinció i que es pot trobar en la microreserva pròxima a esta zona.

cions estacionals i temperatures càlides a l'estiu, la vegetació s'adapta a l'escassetat d'aigua i a suportar altes temperatures.

Alguns exemples típics d'esta vegetació que veure són l'arç negre, el llentiscle, la coscolla o carrasca, el ginebre roig, la garrofera, el pi blanc, l'espert, el albardín, el bruc, el romer, la cua de gat, el cantueso i el timó.

Cartografia



Recomanacions

- VL Utilitza calçat i roba adequats, i la resta de l'equip concorde a les circumstàncies meteorològiques.
- Porta provisió d'aigua.
- Fes el recorregut amb mapa de ruta o instruments d'ubicació.
- Transita per la sendera (no uses dreceres).
- Respecta les propietats confrontants a la sendera i els seus béns.
- No danyes la flora i fauna.
- No encengues foc ni abandones residus.
- Porta protecció solar d'alt factor.
- Els temps de les rutes han sigut estimats amb criteris de MIDE, sense parades.

